

**Informativa privacy
ai sensi dell'art. 13 del D.Lgs. n. 196/2003**

Lo scrivente Ente, Consorzio di Bonifica Riviera Berica, in qualità di "Titolare del trattamento", comunica che, per la gestione dell'istruttoria della pratica da Lei richiesta, raccoglierà una serie di dati personali a Lei relativi.

FINALITÀ DEL TRATTAMENTO

Il trattamento dei Suoi dati personali avverrà per finalità di gestione della pratica richiesta connessa alle attività di irrigazione e bonifica previste nello Statuto consortile, ed in particolare al fine di gestire il procedimento amministrativo relativo alla concessione della licenza / concessione / nulla osta in relazione alla quale ha fatto istanza e per le opere indicate nell'oggetto della stessa.

MODALITÀ DI TRATTAMENTO

Tali dati saranno trattati sia con strumenti elettronici che con documenti su supporto cartaceo, osservando le norme in tema di tutela dei dati personali, ivi comprese quelle relative alla sicurezza dei dati.

NATURA OBBLIGATORIA DEL CONFERIMENTO DEI DATI

Il conferimento dei dati è obbligatorio per tutto quanto è richiesto dagli obblighi legali e statutari e pertanto l'eventuale rifiuto a fornirli in tutto o in parte può dar luogo all'impossibilità per il Consorzio di dare esecuzione agli obblighi stessi, di svolgere correttamente tutti gli adempimenti ad essi connessi e di evadere la sua richiesta.

CATEGORIE DI SOGGETTI AI QUALI I DATI POSSONO ESSERE COMUNICATI

Ferme restando le comunicazioni eseguite in adempimento di obblighi di legge e statutari, tutti i dati raccolti ed elaborati potranno essere comunicati esclusivamente per le finalità sopra specificate a: Ufficio del Genio Civile, Enti locali, Servizio postale, Software house, liberi professionisti e consulenti, istituti di credito, Concessionari per la riscossione, ed altri eventuali soggetti interessati alla procedura.

Inoltre, nella gestione dei suoi dati, questi ultimi possono venire a conoscenza di incaricati e/o responsabili interni ed esterni del Consorzio espressamente autorizzati.

TITOLARE E RESPONSABILE DEL TRATTAMENTO

Il Titolare del trattamento dei dati da Lei forniti è: Consorzio di Bonifica Riviera Berica con sede a Sossano (VI) Via Circonvallazione 2.

Tel. 0444885217 Fax 0444888496 E-mail rivieraberica@rivieraberica.veneto.it

Responsabile del trattamento è: Rag. Stocchero Antonio presso la sede del Consorzio di Bonifica.

DIRITTI DELL'INTERESSATO

Relativamente ai dati personali potrete esercitare i diritti previsti dall'art. 7 del D. Lgs n. 196/2003, qui di seguito riportato, nei limiti ed alle condizioni previste dagli articoli 8, 9 e 10 del citato Decreto.

Art. 7, Decreto Legislativo n. 196/2003

- | | |
|--|--|
| <p>1. <i>L'interessato ha diritto di ottenere la conferma dell'esistenza o meno di dati personali che lo riguardano, anche se non ancora registrati, e la loro comunicazione in forma intelligibile.</i></p> <p>2. <i>L'interessato ha diritto di ottenere l'indicazione:</i></p> <ul style="list-style-type: none">a) <i>dell'origine dei dati personali;</i>b) <i>delle finalità e modalità del trattamento;</i>c) <i>della logica applicata in caso di trattamento effettuato con l'ausilio di strumenti elettronici;</i>d) <i>degli estremi identificativi del titolare, dei responsabili e del rappresentante designato ai sensi dell'articolo 5, comma 2;</i>e) <i>dei soggetti o delle categorie di soggetti ai quali i dati personali possono essere comunicati o che possono venirne a conoscenza in qualità di rappresentante designato nel territorio dello Stato, di responsabili o incaricati.</i><p>3. <i>L'interessato ha diritto di ottenere:</i></p><ul style="list-style-type: none">a) <i>l'aggiornamento, la rettificazione ovvero, quando vi ha interesse, l'integrazione dei dati;</i> | <ul style="list-style-type: none">b) <i>la cancellazione, la trasformazione in forma anonima o il blocco dei dati trattati in violazione di legge, compresi quelli di cui non è necessaria la conservazione in relazione agli scopi per i quali i dati sono stati raccolti o successivamente trattati;</i>c) <i>l'attestazione che le operazioni di cui alle lettere a) e b) sono state portate a conoscenza, anche per quanto riguarda il loro contenuto, di coloro ai quali i dati sono stati comunicati o diffusi, eccettuato il caso in cui tale adempimento si rivela impossibile o comporta un impiego di mezzi manifestamente sproporzionato rispetto al diritto tutelato.</i> <p>4. <i>L'interessato ha diritto di opporsi, in tutto o in parte:</i></p> <ul style="list-style-type: none">a) <i>per motivi legittimi al trattamento dei dati personali che lo riguardano, ancorché pertinenti allo scopo della raccolta;</i>b) <i>al trattamento di dati personali che lo riguardano a fini di invio di materiale pubblicitario o di vendita diretta o per il compimento di ricerche di mercato o di comunicazione commerciale.</i> |
|--|--|

_____ , _____
(luogo)

(data)

Firma dell'interessato
(richiedente)

ALLEGATI:

1. Documento d'attestazione del titolo di proprietà da parte del richiedente (fotocopia dell'atto notarile);
2. Relazione tecnica, in grado di illustrare compiutamente:
 - lo scopo e la funzionalità delle opere richieste;
 - il loro grado di interferenza sull'opera idraulica;
 - un approfondito calcolo idraulico qualora l'opera dia luogo ad interferenze di qualunque natura sul flusso in transito nell'alveo;
 - le più opportune considerazioni in merito ad eventuali modifiche sotto l'aspetto ambientale e paesaggistico;
3. Elaborato grafico, comprendente (vedi modello a pagina seguente):
 - 3.1. corografia con l'esatta ubicazione dell'intervento, in scala 1:25.000 o 1:50.000;
 - 3.2. planimetria su carta tecnica regionale con l'esatta ubicazione dell'intervento, in scala 1:5.000 o 1:10.000;
 - 3.3. planimetria su estratto di mappa catastale (scala 1:2.000) con raggio minimo di 150 m attorno all'area interessata), con l'esatta indicazione delle opere richieste;
 - 3.4. piante, dettagliate sezioni quotate, particolari costruttivi e quant'altro necessario per chiarire esaurientemente tutti gli aspetti legati e correlati alle opere richieste; (vedi nota alla pagina 3 "piante")
 - 3.5. profilo longitudinale del tratto di canale interessato, ad una distanza minima di ml. 100 a monte e di ml. 100 a valle, qualora l'opera dia luogo ad interferenze di qualunque natura sul flusso in transito nell'alveo (ponti tombature, muri di contenimento ed altro);

N.B.: le quote riportate nelle tavole progettuali devono essere riferite ad un unico caposaldo identificato nella tavola progettuale;

N.B.: devono essere chiaramente individuate le superfici interessate dal tipo di intervento, le distanze dal canale (anche di eventuali sporgenze come tetti e balconi, di strutture accessorie come scale e marciapiedi, ed eventuali opere entro terra), i percorsi degli scarichi, bocche di lupo, ecc.;
4. Documentazione fotografica in carta semplice, completa di planimetria con individuazione dei coni di visuale, in grado di cogliere gli aspetti idraulici e paesaggistici localmente significativi;
5. Dichiarazione in carta semplice da parte del Comune nell'ambito del quale verranno realizzati gli interventi, o autocertificazione sottoscritta dal tecnico progettista, sulla presenza o meno di vincoli di qualunque natura (paesaggistici, idraulici, archeologici, ecc.);
6. Dichiarazione di accettazione in carta semplice all'esecuzione delle opere da parte dei frontisti del corso d'acqua in oggetto (solo in caso di interventi su scoli non demaniali);
7. Estratto del piano regolatore comunale vigente in carta semplice;
8. Copia di eventuali precedenti autorizzazioni rilasciate dal Genio Civile o dal Consorzio di Bonifica Riviera Berica;
9. Restituzione copia firmata "Informativa trattamento dati personali ai sensi del D.Lgs 196/2003" in allegato;
10. Fotocopia (fronte e retro) della ricevuta del versamento attestante l'avvenuto pagamento del contributo per spese di istruttoria per l'importo richiesto nella tabella 1, sul c.c. postale n. 10834364 intestato a Consorzio di Bonifica Riviera Berica Servizio di Tesoreria Circonvallazione 2 36040 Sossano (Vi) - **causale: versamento spese d'istruttoria** – (D.G.R. n. 1640 del 30/05/2006 e Del. Giunta Cons. n. 3352 del 22/12/2005):
 - (€118,00) per *occupazione di aree demaniali (interessamento del Ministero delle Finanze)*;
 - (€ 59,00) per *occupazione di fasce di rispetto di canali demaniali o interessamento di canali non demaniali*;
 - (€173,00) per *scarico di acque meteoriche o di lavorazione provenienti da lottizzazioni di superfici fino a 10.000 m².*

- (€295,00) per scarico di acque meteoriche o di lavorazione provenienti da lottizzazioni di superfici maggiori di 10.000 m².

N. COPIE:

	Allegato								
	1.	2.	3.	4.	5.	6.	7.	8.	9.
<i>Occupazione di aree demaniali o scarico di acque meteoriche in canali demaniali:</i> attraversamenti con condotte di servizio e/o cavidotti, manufatti di attraversamento in muratura (ponti) e in condotta, difese spondali, immissioni laterali.	1	4	4	4	1	1	1	1	1
<i>Occupazione di fasce di rispetto di canali demaniali:</i> fiancheggiamenti con condotte di servizio e/o cavidotti, viabilità in fregio ai canali, recinzioni, edificazione di fabbricati di qualsiasi natura.	1	4	4	4	1	1	1	1	1
<i>Interessamento di canali non demaniali</i>	1	4	4	4	1	1	1	1	1

N.B. allegati 2, 3 e 4: per le Amministrazioni Comunali sono sufficienti tre copie, mentre per il Ministero delle Finanze sono sufficienti quattro copie.

11. Informativa privacy ai sensi dell'art.13 del D.Lgs. n. 196/2003

N.B.: LA MANCATA OSSERVANZA DI UNO SOLO DEI DOCUMENTI QUI SOPRA RICHIESTI CAUSA IL RIFIUTO DELLA PRATICA.

MODELLO DI ELABORATO GRAFICO:

N. Tavola	Planimetrie	Piante:	Sezione e profilo longitudinale del canale:	Particolari costruttivi
		1. Stato attuale	1. Stato attuale	
		2. Stato futuro	2. Stato futuro	

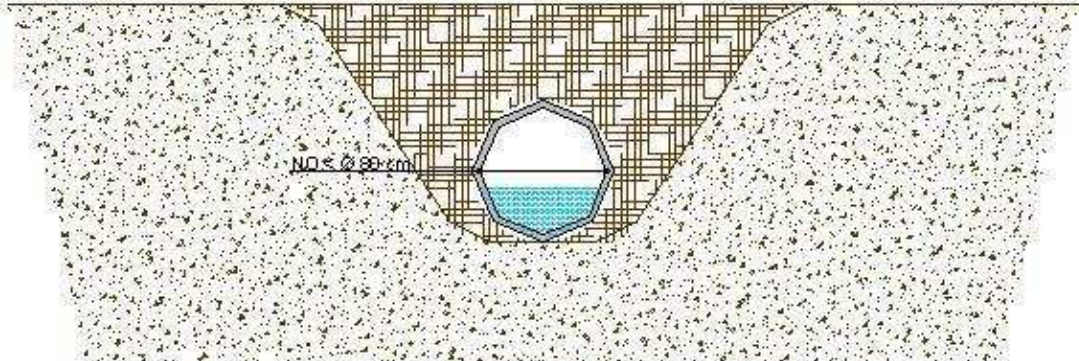
Piante: devono essere chiaramente individuate le superfici interessate dal tipo di intervento, le distanze dal canale (anche di eventuali sporgenze come tetti e balconi, di strutture accessorie come scale e marciapiedi, ed eventuali opere entro terra), i percorsi degli scarichi, bocche di lupo, ecc.;

Profilo longitudinale: se necessario, riferito al tratto di canale da 100 m a monte a 100 m a valle dell'intervento programmato, ed eventuali quote di tombature e ponti.

Quote: tutte le quote riportate nelle tavole progettuali devono essere riferite ad un unico caposaldo identificabile e riportato sulle tavole progettuali;

Sezioni quotate: devono essere in numero adeguato a descrivere il tratto di canale interessato; riportare le dimensioni dell'alveo, i punti di scarico o altro, come esemplificato di seguito:

RILASCIO DI "CONCESSIONI" DI SUPERFICI DEL DEMANIO IDRICO DELLO STATO E
E DI "AUTORIZZAZIONI" IN AREA DI RISPETTO IDRAULICO




NO tombinature di canali di bonifica ad eccezione di ponti di accesso carroia per una estensione massima di 8 metri.

SI tombinature di canali di irrigazione con dimensioni adeguate alla portata d'acqua fluente.

AUTORIZZAZIONI O CONCESSIONI PER LA TOMBINATURA DI CANALI SIA DEMANIALI CHE CONSORZIALI.

RILASCIO DI "CONCESSIONI" DI SUPERFICI DEL DEMANIO IDRICO DELLO STATO E
E DI "AUTORIZZAZIONI" IN AREA DI RISPETTO IDRAULICO

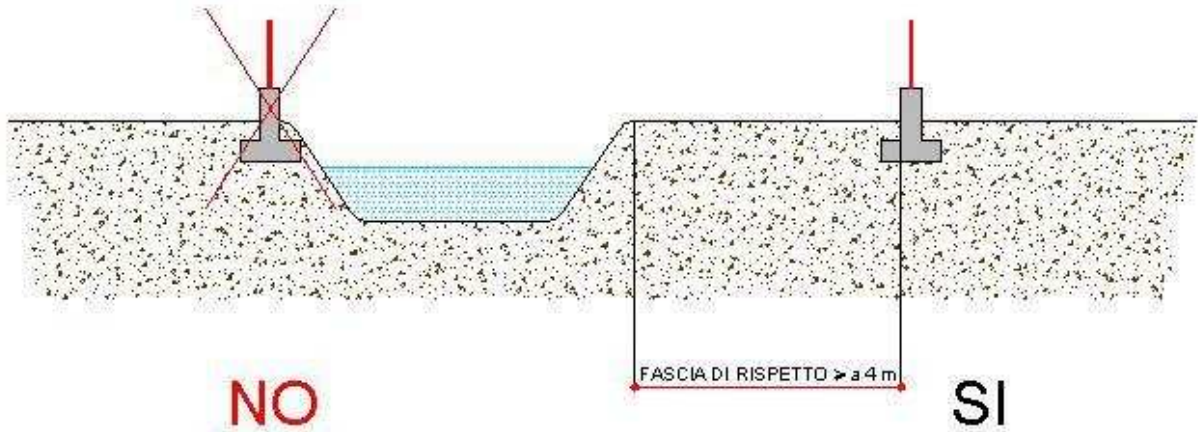


NO riduzione sezione

SI estensione normalmente consentita 8 metri al massimo

AUTORIZZAZIONI O CONCESSIONI PER LA REALIZZAZIONE DI PONTI. Non deve, in nessun caso, essere ristretta la sezione originale del canale. A monte e a valle del ponte, per almeno 3 metri, deve essere realizzato un rivestimento della sponda, raccordando le due sezioni.

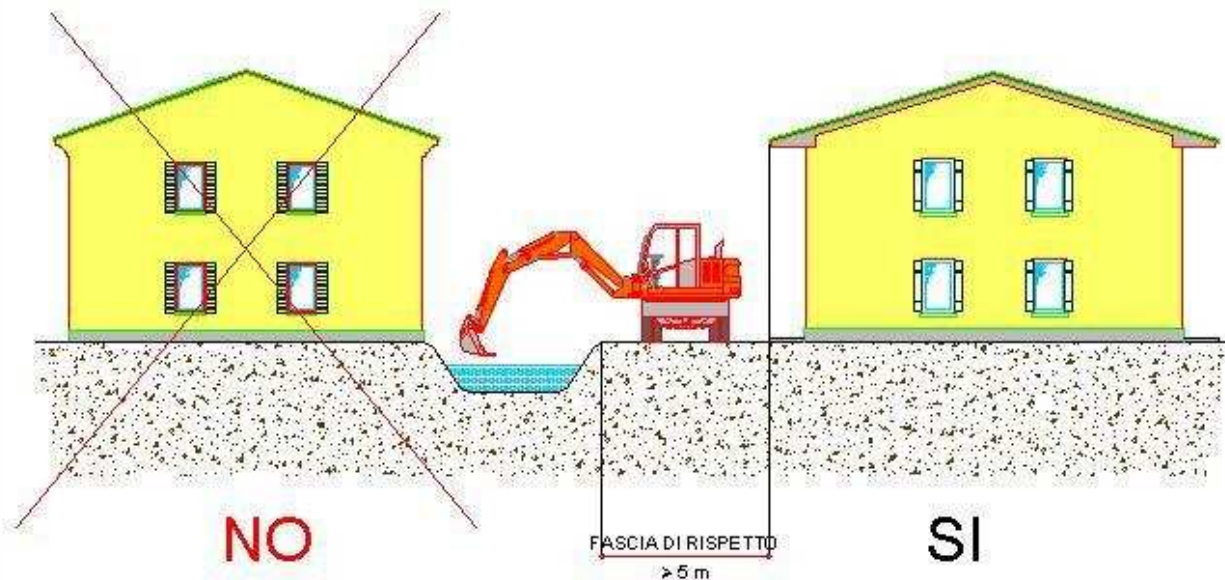
RILASCIO DI "CONCESSIONI" DI SUPERFICI DEL DEMANIO IDRICO DELLO STATO E
E DI "AUTORIZZAZIONI" IN AREA DI RISPETTO IDRAULICO



**AUTORIZZAZIONI DI RECINZIONI ENTRO LA FASCIA DI 10 METRI DAL
CIGLIO DEL CANALE, SIA ESSO DEMANIALE CHE CONSORZIALE.**

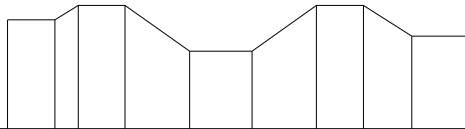
Sono autorizzabili le recinzioni ad una distanza non inferiore a 4 metri dal ciglio canale.

RILASCIO DI "CONCESSIONI" DI SUPERFICI DEL DEMANIO IDRICO DELLO STATO E
E DI "AUTORIZZAZIONI" IN AREA DI RISPETTO IDRAULICO

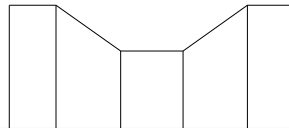


**AUTORIZZAZIONI DI FABBRICATE E COSTRUZIONI DI QUALSIASI
GENERE PREVISTI ENTRO LA FASCIA DI 10 METRI DAL CIGLIO
DEL CANALE, SIA ESSO DEMANIALE CHE CONSORZIALE.**

Sono autorizzabili le costruzioni ad una distanza non inferiore a 5 metri. Detta misura può essere anche maggiore a seconda dell'importanza del corso d'acqua.



DISTANZE TERRENO	
QUOTE TERRENO	
DISTANZE PROGETTO	
QUOTE PROGETTO	



DISTANZE TERRENO	
QUOTE TERRENO	
DISTANZE PROGETTO	
QUOTE PROGETTO	

**PER EVENTUALI INFORMAZIONI CONTATTARE L'UFFICIO TECNICO *CONCESSIONI* DEL
CONSORZIO 0444-885217 (GEOM. BUSON)**